

Rioggi

HOTEL RESIDENCE
VILLA RIODDI

Itinerari in Toscana e dintorni
Itineraries in Tuscany and its surroundings

- MASSA MARITTIMA POPULONIA
- MONTEPULCIANO MONTALCINO
- SAN GIMIGNANO CERTALDO
- CERTOSA DI CALCI PISA - LUCCA
- CHIANTI SIENA MONTERIGGIONI
- VALDICHIANA LAGO TRASIMENO



Mappe interattive disponibili per iOS e Android
Interactive maps available for iOS and Android



Rioggi

HOTEL RESIDENCE
VILLA RIODDI

di Luca Scudellari
S.P. Monte Volterrano
Loc. Rioggi - 56048 Volterra (PI)
Tel. +39 0588.88053
Fax +39 0588.88074
www.hotelvillarioggi.it
info@hotelvillarioggi.it



Google Map
HOTEL
LOCATION



Coordinate Geografiche - GPS
N 43° 23' 53" - E 10° 50' 56"

HOTEL
Web Site





Itinerario - Itinerary

SIENA MONTERIGGIONI

Lunghezza - Path length: km 120-160

Punti di interesse - Points of interest:
Monteriggioni, Siena, Abbazia di San Galgano, Casole d'Elsa.



Itinerario - Itinerary

CERTOSA DI CALCI PISA - LUCCA

Lunghezza - Path length: km 150-216

Punti di interesse - Points of interest:
Certosa di Calci, Pisa, Lucca.





Itinerario - Itinerary

CHIANTI

Lunghezza - Path length: km 140-186

Punti di interesse - Points of interest:
Bargino - Cantina Antinori, Badia a Passignano, Greve in Chianti, Panzano in Chianti, Castellina in Chianti, Radda in Chianti, Castello di Albola, Gaiole in Chianti, Castello di Brolio.



Itinerario - Itinerary

MONTEPULCIANO MONTALCINO

Lunghezza - Path length: km 220-250

Punti di interesse - Points of interest:
Montepulciano, Pienza, Bagno Vignoni, Montalcino, Abbazia di Monte Oliveto Maggiore, Buonconvento.



Itinerario - Itinerary

SAN GIMIGNANO CERTALDO

Lunghezza - Path length: km 66-96

Punti di interesse - Points of interest:
San Gimignano, Certaldo, Colle di Val d'Elsa.
Extra tour: San Miniato, Vinci.



Itinerario - Itinerary

MASSA MARITTIMA POPULONIA

Lunghezza - Path length: km 160-217

Punti di interesse - Points of interest:
Larderello, Sasso Pisano, Massa Marittima, Populonia, Golfo di Baratti, Miniera di Campiglia Marittima, Suvereto, Castagneto Carducci, Bolgheri, Bibbona.





Come raggiungere gli Outlet della zona
 How to get to the local Outlets

- Barberino Designer Outlet**
 Via Meucci, Barberino di Mugello
 GPS N 43° 59' 05" - E 11° 12' 58"
- THE MALL The Mall Luxury Outlet**
 Via Europa 8, 50066 Leccio Reggello (FI)
 GPS N 43° 42' 08" - E 11° 27' 50"
- SPACE Outlet - Prada**
 Loc. Levaneola - S.S. 69 Montevarchi (AR)
 GPS N 43° 30' 38" - E 11° 35' 57"
- VALDICHIANA Valdichiana Outlet Village**
 Via Enzo Ferrari, 5 - Fiano della Chiana (AR)
 GPS N 43° 13' 34" - E 11° 48' 06"

Itinerario - Itinerary
AREZZO - CORTONA
LAGO TRASIMENO
 km 280-324

HOTEL VILLA RIODDI

Itinerario - Itinerary
CERTOSA DI CALCI
PISA - LUCCA
 km 150-216

Itinerario - Itinerary
MASSA MARITTIMA
POPULONIA
 km 160-217

Itinerario - Itinerary
ALTERNATIVE TOUR
MASSA MARITTIMA
SAN GALGANO
 km 120-150

Itinerario - Itinerary
SAN GIMIGNANO
CERTALDO
 km 66-96

Itinerario - Itinerary
SIENA
MONTERIGGIONI
 km 120-160

Itinerario - Itinerary
CHIANTI
 km 140-186

Itinerario - Itinerary
MONTEPULCIANO
MONTALCINO
 km 220-250



HOTEL VILLA RIODDI



RESTAURANT
CUM QUIBUS
 SAN GIMIGNANO

RESTAURANT
Le Vecchie Storie



PORTA FONTEBRANDA

